

Sommario

28.5.22 MATTINA DALLA STAZIONE TERMINI ROMA	2
PERCORSO1 28.5.22 H9.40 DALLA STAZIONE TERMINI ROMA	3
PERCORSO2 28.5.22 H9.40 DALLA STAZIONE TERMINI ROMA	4
PERCORSO3 28.5.22 H9.40 DALLA STAZIONE TERMINI ROMA	5
29.5.22 MATTINA DALLA STAZIONE TERMINI ROMA	6
PERCORSO1 29.5.22 H9.40 DALLA STAZIONE TERMINI ROMA	7
PERCORSO2 29.5.22 H9.40 DALLA STAZIONE TERMINI ROMA	7
28.5.22 MATTINA DALLA STAZIONE TIBURTINA ROMA	8
PERCORSO1 28.5.22 H9.40 DALLA STAZIONE TIBURTINA ROMA	9
PERCORSO2 28.5.22 H9.40 DALLA STAZIONE TIBURTINA ROMA	10
29.5.22 MATTINA DALLA STAZIONE TIBURTINA ROMA	11
PERCORSO1 29.5.22 H9.40 DALLA STAZIONE TIBURTINA ROMA	12
PERCORSO2 29.5.22 H9.40 DALLA STAZIONE TIBURTINA ROMA	13
PERCORSO3 29.5.22 H9.40 DALLA STAZIONE TIBURTINA ROMA	14

28.5.22 MATTINA DALLA STAZIONE TERMINI ROMA

Calcola percorso

Da: **TERMINI (MA), Roma**

A: **Via Prenestina, 913 Roma**

Aggiungi tappa
















Il: **28/05/2022** Alle: **09:40**

Con: **Tutti i mezzi pubblici**


E: **Il più veloce**



Max distanza a piedi: **2km**

Percorsi suggeriti


- | | | | |
|---|---|--------|---|
|  |  | 428 m | |
| 14 ogni 6 min |  | 75 min | |
|  |  | 1.50 € | > |
| 313 ogni 20 min | | | |
| o | | | |
| 314 ogni 20 min | | | > |
| <hr/> | | | |
|  |  | 428 m | |
| 5 ogni 6 min |  | 76 min | |
|  |  | 1.50 € | > |
| 314 ogni 20 min | | | > |
| <hr/> | | | |
|  |  | 384 m | |
| 14 ogni 6 min |  | 81 min | |
|  |  | 1.50 € | > |
| 508 ogni 20 min | | | > |

PERCORSO1 28.5.22 H9.40 DALLA STAZIONE TERMINI ROMA


- Vai alla fermata TERMINI (MA-MB-FS)
-  Prendi la linea
14 (TOGLIATTI)
▶ per 20 fermate



14: ogni 6 min
- Scendi alla fermata PRENESTINA/LARICI
-  Percorri 50 metri
- Vai alla fermata PRENESTINA/LARICI
-  Prendi la linea
313 (LONGONI/INPS)
o
314 (ROTELLO)
▶ per 4 fermate



313: ogni 20 min

314: ogni 20 min
- Scendi alla fermata PRENESTINA/TOR
TRE TESTE
-  Percorri 330 metri
-  Fino a destinazione Via Prenestina, 913
Roma

PERCORSO2 28.5.22 H9.40 DALLA STAZIONE TERMINI ROMA


- Vai alla fermata TERMINI (MA-MB-FS)
-  Prendi la linea
5 (GERANI)
▶ per 14 fermate

5: ogni 6 min
- Scendi alla fermata
PRENESTINA/TELESE
-  Percorri 50 metri
- Vai alla fermata PRENESTINA/TELESE
-  Prendi la linea
314 (ROTELLO)
▶ per 11 fermate

314: ogni 20 min
- Scendi alla fermata PRENESTINA/TOR
TRE TESTE
-  Percorri 330 metri
-  Fino a destinazione Via Prenestina, 913
Roma

PERCORSO3 28.5.22 H9.40 DALLA STAZIONE TERMINI ROMA

○ Vai alla fermata TERMINI (MA-MB-FS)

 Prendi la linea
14 (TOGLIATTI)
▶ per 21 fermate

14: ogni 6 min

○ Scendi alla fermata TOGLIATTI/ABELIE

 Percorri 100 metri

○ Vai alla fermata
TOGLIATTI/PRENESTINA

 Prendi la linea
508 (MONDAVIO)
▶ per 6 fermate



508: ogni 20 min



○ Scendi alla fermata
PRENESTINA/TIRATELLI



 Percorri 230 metri


 Fino a destinazione Via Prenestina, 913
Roma



29.5.22 MATTINA DALLA STAZIONE TERMINI ROMA


 **Calcola percorso** 


Da:  


A:  

 **Aggiungi tappa**

Il:  Alle: 

Con: 

E: 

Max distanza a piedi: 

Percorsi suggeriti


- | | |
|---|--|
| 
150F ogni 15 min |  378 m
 65 min
 1.50 €  |
| 
14 ogni 8 min |  428 m
 87 min |
| 
314 ogni 30 min |  1.50 €  |
| 
313 ogni 60 min |  |



PERCORSO1 29.5.22 H9.40 DALLA STAZIONE TERMINI ROMA

- Vai alla fermata TERMINI (MA-MB-FS)
-  Prendi la linea
150F (TONINO BELLO)
▶ per 10 fermate



150F: ogni 15 min
- Scendi alla fermata PRENESTINA/TOR
TRE TESTE
-  Percorri 330 metri
-  Fino a destinazione Via Prenestina, 913
Roma

PERCORSO2 29.5.22 H9.40 DALLA STAZIONE TERMINI ROMA



- Vai alla fermata TERMINI (MA-MB-FS)
-  Prendi la linea
14 (TOGLIATTI)
▶ per 20 fermate



14: ogni 8 min
- Scendi alla fermata PRENESTINA/LARICI
-  Percorri 50 metri
- Vai alla fermata PRENESTINA/LARICI
-  Prendi la linea
313 (LONGONI/INPS)
o
314 (ROTELLO)
▶ per 4 fermate




314: ogni 30 min


313: ogni 60 min
- Scendi alla fermata PRENESTINA/TOR
TRE TESTE
-  Percorri 330 metri
-  Fino a destinazione Via Prenestina, 913
Roma



28.5.22 MATTINA DALLA STAZIONE TIBURTINA ROMA


 Calcola percorso 


Da:  Tiburtina (FS) 


 A:  Via Prenestina, 913 Roma 

 Aggiungi tappa















Il:  Alle: 

Con: 





E: 



Max distanza a piedi: 


Percorsi suggeriti

	 878 m
 409 ogni 6 min	 72 min
 314 ogni 20 min	 1.50 € 
<hr/>	
	 784 m
 309 ogni 10 min	 85 min
 508 ogni 20 min	 1.50 € 

PERCORSO1 28.5.22 H9.40 DALLA STAZIONE TIBURTINA ROMA

-  Parti da Tiburtina (FS)
-  Percorri 400 metri
-  Vai alla fermata
PORTONACCIO/TIBURTINA
-  Prendi la linea
409 (ARCO DI TRAVERTINO (MA))
▶ per 7 fermate

409: ogni 6 min
-  Scendi alla fermata L.GO PRENESTE
-  Percorri 150 metri
-  Vai alla fermata L.GO PRENESTE
-  Prendi la linea
314 (ROTELLO)
▶ per 12 fermate

314: ogni 20 min
-  Scendi alla fermata PRENESTINA/TOR
TRE TESTE
-  Percorri 330 metri
-  Fino a destinazione Via Prenestina, 913
Roma

PERCORSO2 28.5.22 H9.40 DALLA STAZIONE TIBURTINA ROMA

-  Parti da Tiburtina (FS)
-  Percorri 350 metri
-  Vai alla fermata
TIBURTINA/PORTONACCIO
-  Prendi la linea
309 (S. MARIA DEL SOCCORSO (MB))
▶ per 13 fermate

309: ogni 10 min
-  Scendi alla fermata SACCO E
VANZETTI/MASSINI
-  Percorri 200 metri
-  Vai alla fermata TOGLIATTI/D'ONOFRIO
-  Prendi la linea
508 (MONDAVIO)
▶ per 9 fermate

508: ogni 20 min
-  Scendi alla fermata
PRENESTINA/TIRATELLI
-  Percorri 230 metri
-  Fino a destinazione Via Prenestina, 913
Roma

29.5.22 MATTINA DALLA STAZIONE TIBURTINA ROMA

Calcola percorso

Da:

A:

+ Aggiungi tappa
















Il: Alle:

Con:





E:




Max distanza a piedi:



Percorsi suggeriti

		928 m
409 ogni 12 min		74 min
		1.50 € >
150F ogni 15 min		
<hr/>		
		784 m
120F ogni 15 min		100 min
		1.50 € >
508 ogni 30 min		
<hr/>		
		878 m
409 ogni 12 min		88 min
		1.50 € >
314 ogni 30 min		

PERCORSO1 29.5.22 H9.40 DALLA STAZIONE TIBURTINA ROMA

-  Parti da Tiburtina (FS)
-  Percorri 400 metri
-  Vai alla fermata
PORTONACCIO/TIBURTINA
-  Prendi la linea
409 (ARCO DI TRAVERTINO (MA))
▶ per 7 fermate


409: ogni 12 min
-  Scendi alla fermata L.GO PRENESTE
-  Percorri 200 metri
-  Vai alla fermata PRENESTINA/CONTI
-  Prendi la linea
150F (TONINO BELLO)
▶ per 4 fermate

150F: ogni 15 min
-  Scendi alla fermata PRENESTINA/TOR
TRE TESTE
-  Percorri 330 metri
-  Fino a destinazione Via Prenestina, 913
Roma

PERCORSO2 29.5.22 H9.40 DALLA STAZIONE TIBURTINA ROMA

-  Parti da Tiburtina (FS)
-  Percorri 350 metri
-  Vai alla fermata
TIBURTINA/PORTONACCIO
-  Prendi la linea
120F (RECANATI)
▶ per 4 fermate

120F: ogni 15 min
-  Scendi alla fermata PONTE MAMMOLO
(MB)
-  Percorri 200 metri
-  Vai alla fermata PONTE MAMMOLO (MB)
-  Prendi la linea
508 (MONDAVIO)
▶ per 13 fermate

508: ogni 30 min
-  Scendi alla fermata
PRENESTINA/TIRATELLI
-  Percorri 230 metri
-  Fino a destinazione Via Prenestina, 913
Roma

PERCORSO3 29.5.22 H9.40 DALLA STAZIONE TIBURTINA ROMA

-  Parti da Tiburtina (FS)
-  Percorri 400 metri
-  Vai alla fermata
PORTONACCIO/TIBURTINA
-  Prendi la linea
409 (ARCO DI TRAVERTINO (MA))
▶ per 7 fermate

409: ogni 12 min
-  Scendi alla fermata L.GO PRENESTE
-  Percorri 150 metri
-  Vai alla fermata L.GO PRENESTE
-  Prendi la linea
314 (ROTELLO)
▶ per 12 fermate

314: ogni 30 min
-  Scendi alla fermata PRENESTINA/TOR
TRE TESTE
-  Percorri 330 metri
-  Fino a destinazione Via Prenestina, 913
Roma